






JEVY INFORMATIVNÍ

-  hranice Libereckého kraje, hranice řešeného území
-  státní hranice
-  železniční trať - stav
-  koridor konvenční železniční dopravy - návrh
-  dálnice - stav, návrh
-  silnice pro motorová vozidla - stav, návrh
-  silnice I. třídy - stav, návrh
-  letiště - stav
-  vodní plocha, tok

Centra osídlení

-  metropolitní evropské centrum
-  národní centrum
-  nadregionální centrum
-  ostatní vyšší centrum
-  ostatní nižší centrum

ODŮVODNĚNÍ AKTUALIZACE Č.3 ZÁSAD ÚZEMNÍHO ROZVOJE LIBERECKÉHO KRAJE VÝKRES ŠIRŠÍCH VZTAHŮ

ČÍSLO VÝKRESU
7
MĚŘITKO DATUM
1:500 000 04 / 2024
Č.ZAKÁZKY C.ZAKÁZKY
ZHOTOVITELE OBJEDNATELE
034/2024 OLP/4211/2023

POŘIZOVATEL
KRAJSKÝ ÚŘAD
LIBERECKÉHO KRAJE
ODBOR ÚZEMNÍHO PLÁNOVÁNÍ
A STAVEBNÍHO ŘÁDU
U JEZU 642/2A
461 80 LIBEREC

OBJEDNATEL
LIBERECKÝ KRAJ
U JEZU 642/2A
461 80 LIBEREC
ZHOTOVITEL
SAUL S.R.O.
U DOMOVINY 491/1
460 01 LIBEREC

PROJEKTANTI
ING.ARCH. J. PLAŠIL
ING. O. LUBOJACKÝ
ING.ARCH. Z.BIČÍK
ING. L. KŘENEK
ING. J. HROMEK



Mapový podklad DATA50 © ČÚZK.
Grafická část aktualizace ZÚR Libereckého kraje
byla zpracována s využitím urbanistické části Standardizace
některých výstupů Zásad územního rozvoje.

