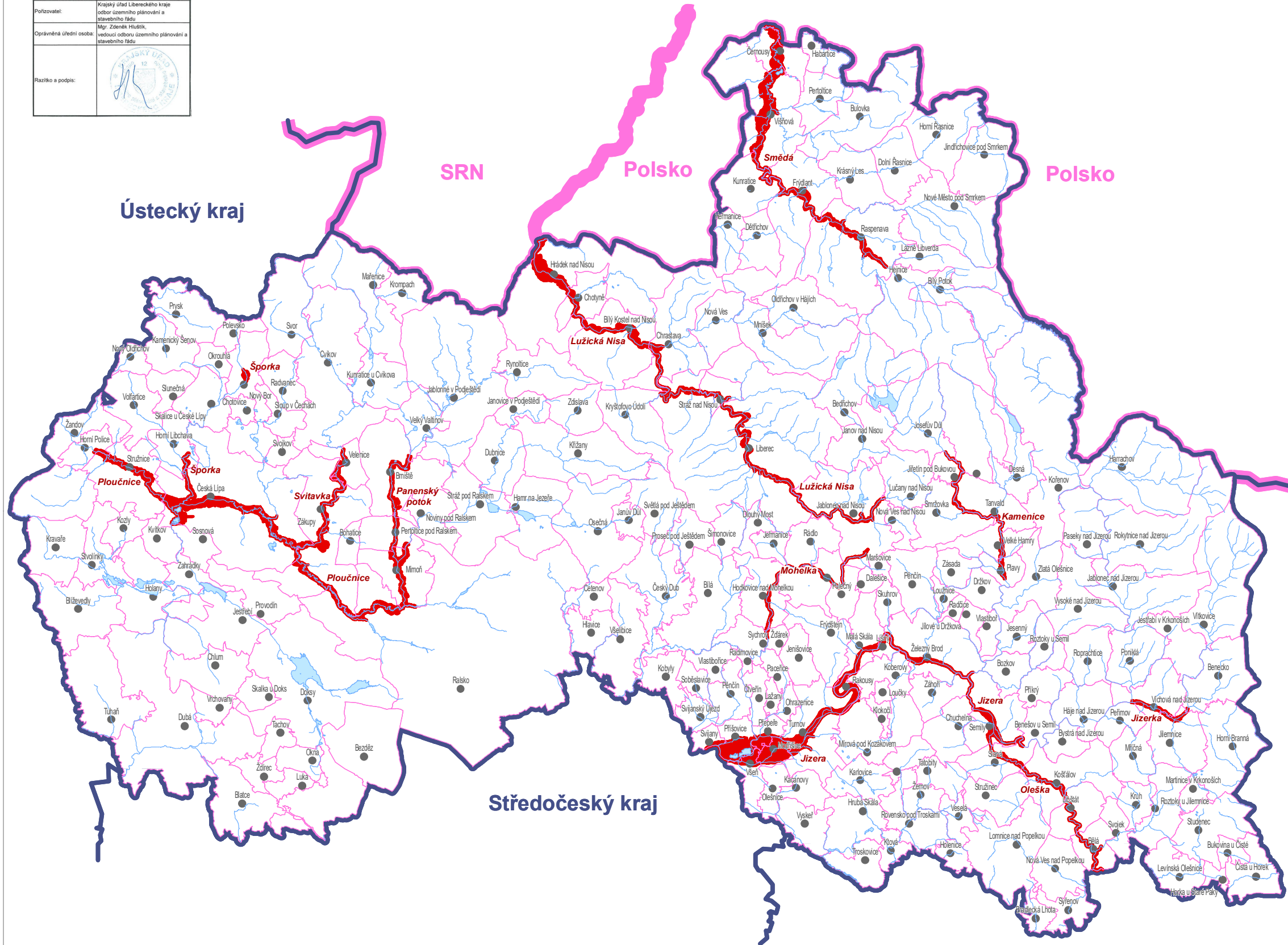



ZÁZNAM O ÚČINNOSTI AKTUALIZACE Č. 1 ZÁSAD ÚZEMNÍHO ROZVOJE LIBERECKÉHO KRAJE	
Organ výtvořící Zásady územního rozvoje Libereckého kraje	Zastupitelstvo Libereckého kraje usnesením č. 112/21ZK ze dne 30. března 2021
Datum nabylí účinnosti Aktualizace č. 1 Zásad územního rozvoje Libereckého kraje	27. dubna 2021
Pořizovatel:	Krajský úřad Libereckého kraje odbor územního plánování a stavebního řádu Mgr. Zdeněk Hrušík,
Oprávněná úřední osoba:	vedoucí odboru územního plánování a stavebního řádu
Razítko a podpis:	



LEGENDA

JEVY SCHVALOVANÉ

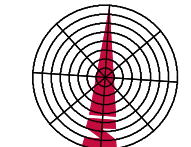
 území s prioritním řešením ochrany před povodněmi

JEVY INFORMATIVNÍ

-  státní hranice
-  hranice krajů
-  hranice správních obvodů obcí
-  obce
-  vodní toky a nádrže



AKTUALIZACE Č.1 ZÁSAD ÚZEMNÍHO ROZVOJE LIBERECKÉHO KRAJE



ÚZEMÍ S PRIORITYM ŘEŠENÍM OCHRANY PŘED POVODNĚMI

Liberecký kraj

Tištěno z podkladů databáze ÚAP LK. Všechna práva vyhrazena. Platné jsou pouze výtisky autorizované zpracovatelem. Žádná část Zásad územního rozvoje nesmí být měněna.

SAUL SPOLEČNĚ ARCHITEKTOURU URBANISTU LIBEREC